













Google maps
France

Itinéraire vers 9 Avenue Paul Reneaulme, 41000 Blois
2,5 km – environ 8 minutes



 Gare de Blois

	1. Prendre la direction nord vers Place de la Gare	86 m	Total : 86 m
	2. Prendre la 2e à droite direction Avenue du Dr Jean Laigret	72 m	Total : 160 m
	3. Tourner à gauche sur Avenue du Dr Jean Laigret Environ 1 minute	100 m	Total : 260 m
	4. Tourner à droite pour rester sur Avenue du Dr Jean Laigret	350 m	Total : 600 m
	5. Tourner à gauche sur Place Victor Hugo Environ 1 minute	77 m	Total : 650 m
	6. Prendre la 1re à droite et rester sur Rue de la Porte du Côté	280 m	Total : 950 m
	7. Tourner à droite sur Rue Denis Papin	220 m	Total : 1,2 km
	8. Tourner légèrement à droite sur Place de la Résistance	22 m	Total : 1,2 km
	9. Au rond-point Rond-Point de la Résistance , prendre la 4e sortie sur Rue du Maréchal de Lattre de Tassigny/N152 Continuer de suivre N152 Environ 1 minute	650 m	Total : 1,8 km
	10. Tourner à gauche sur Boulevard Eugène Riffault Environ 1 minute	260 m	Total : 2,1 km
	11. Tourner à gauche pour rester sur Boulevard Eugène Riffault	200 m	Total : 2,3 km
	12. Prendre la 1re à droite et rester sur Avenue Paul Reneaulme Votre destination se trouvera sur la droite	220 m	Total : 2,5 km

 9 Avenue Paul Reneaulme, 41000 Blois

Cet itinéraire est fourni à titre indicatif. Il est possible que vous deviez suivre un itinéraire différent de celui indiqué en raison de travaux, de bouchons, des conditions météorologiques, de déviations ou d'autres perturbations. Veuillez en tenir compte lors de la préparation de votre trajet. Veuillez en outre à respecter le code la route et toutes les signalisations sur votre trajet.

Données cartographiques ©2010 Tele Atlas