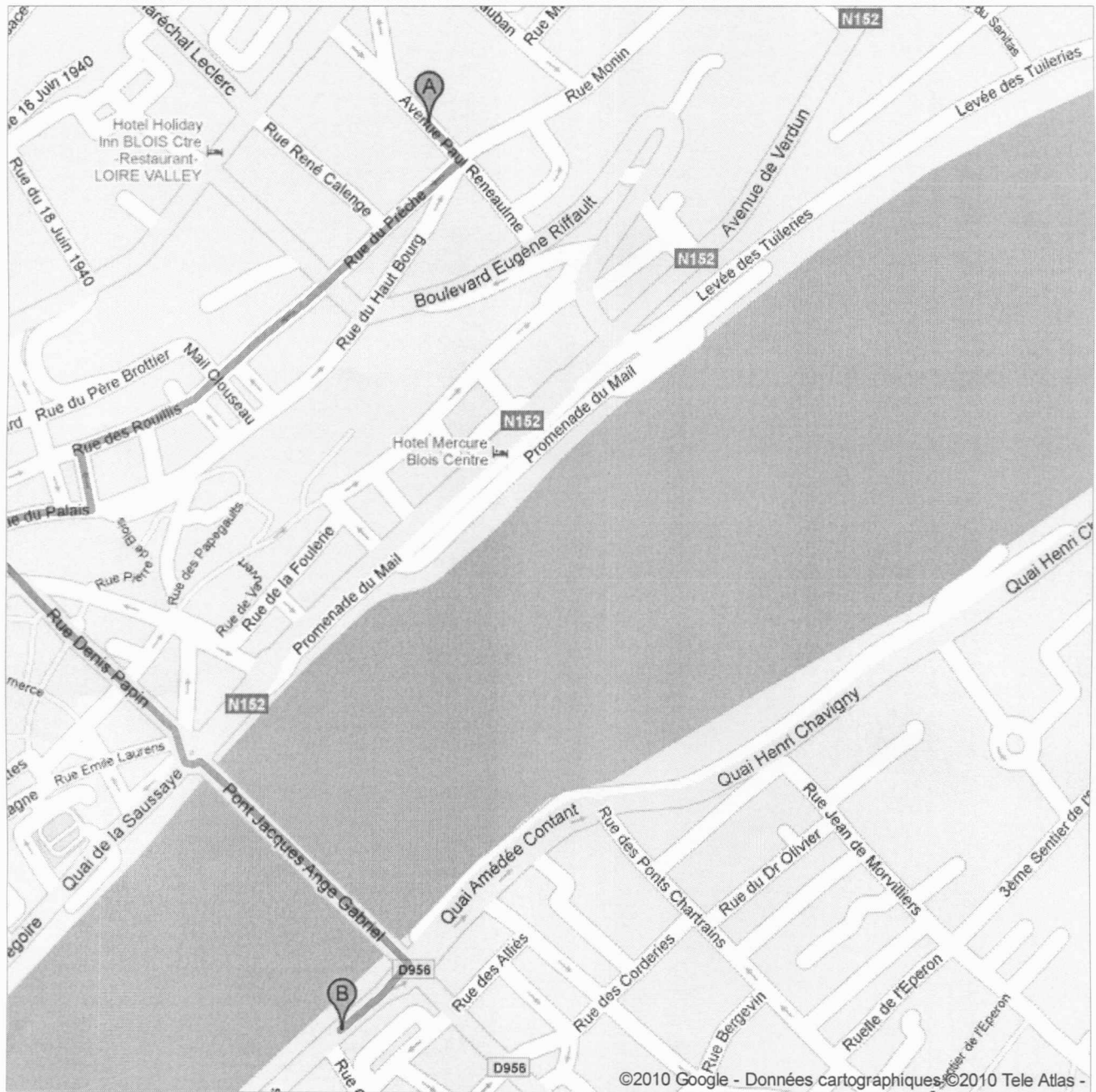











Itinéraire vers Quai Villebois-Mareuil, 41000 Blois
1,5 km – environ 18 minutes


Le calcul d'itinéraires piétons est en bêta.
Faites attention – Cet itinéraire peut ne pas comporter de trottoirs, ni de voies piétonnes.



©2010 Google - Données cartographiques ©2010 Tele Atlas -

 Avenue Paul Reneaulme, 41000 Blois

-
1. Prendre la direction **sud-est** sur **Avenue Paul Reneaulme** vers **Rue Monin** parcourez 52 m
Total : 52 m
 -  2. Tourner à **droite** sur **Rue du Prêche** parcourez 350 m
Total : 450 m
Environ 5 minutes
 3. Continuer tout droit sur **Rue des Rouillis** parcourez 130 m
Total : 550 m
Environ 2 minutes
 -  4. Tourner à **gauche** sur **Rue Anatole France** parcourez 65 m
Total : 600 m
 -  5. Tourner à **droite** sur **Rue du Palais** parcourez 130 m
Total : 750 m
Environ 1 minute
 -  6. Tourner à **gauche** sur **Rue Denis Papin** parcourez 290 m
Total : 1,0 km
Environ 3 minutes
 -  7. Tourner légèrement à **droite** sur **Place de la Résistance** parcourez 22 m
Total : 1,1 km
 8. Au rond-point **Rond-Point de la Résistance**, prendre la **3e** sortie sur **Pont Jacques Ange Gabriel/D956** parcourez 350 m
Total : 1,4 km
Environ 4 minutes
 -  9. Tourner à **droite** sur **Quai Villebois-Mareuil** parcourez 100 m
Total : 1,5 km
Environ 1 minute

 Quai Villebois-Mareuil, 41000 Blois

Cet itinéraire est fourni à titre indicatif. Il est possible que vous deviez suivre un itinéraire différent de celui indiqué en raison de travaux, de bouchons, des conditions météorologiques, de déviations ou d'autres perturbations. Veuillez en tenir compte lors de la préparation de votre trajet. Veuillez en outre à respecter le code de la route et toutes les signalisations sur votre trajet.

Données cartographiques ©2010 Tele Atlas