








Google maps
France

Itinéraire vers Avenue Paul Reneaulme, 41000 Blois
2,1 km – environ 26 minutes

Le calcul d'itinéraires piétons est en bêta.
Faites attention – Cet itinéraire peut ne pas comporter de trottoirs, ni de voies piétonnes.



A Boulevard Daniel Dupuis, 41000 Blois

- | | | |
|---|--|-----------------------------------|
| | 1. Prendre la direction nord-est sur Boulevard Daniel Dupuis/D202 vers Escalier Florimond Robertet
Continuer de suivre D202
Environ 4 minutes | parcourez 260 m
Total : 260 m |
|  | 2. Tourner à droite sur Rue de la Chocolaterie
Environ 3 minutes | parcourez 260 m
Total : 500 m |
| | 3. Continuer sur Rue des Lices
Environ 3 minutes | parcourez 230 m
Total : 750 m |
|  | 4. Tourner légèrement à gauche sur Rampe des Fossés du Château | parcourez 23 m
Total : 750 m |
|  | 5. Tourner à gauche pour rester sur Rampe des Fossés du Château
Environ 1 minute | parcourez 80 m
Total : 850 m |
|  | 6. Tourner légèrement à droite sur Place Victor Hugo
Environ 1 minute | parcourez 87 m
Total : 950 m |
| | 7. Continuer sur Jardin Augustin Thierry
Environ 1 minute | parcourez 69 m
Total : 1,0 km |
| | 8. Continuer sur Rue Gallois
Environ 3 minutes | parcourez 200 m
Total : 1,2 km |
|  | 9. Tourner à gauche sur Rue du Bourg Neuf | parcourez 53 m
Total : 1,3 km |
|  | 10. Tourner à droite sur Rue d'Angleterre
Environ 4 minutes | parcourez 300 m
Total : 1,5 km |
| | 11. Continuer sur Avenue du Maréchal Maunoury
Environ 5 minutes | parcourez 350 m
Total : 1,9 km |
|  | 12. Tourner à droite sur Avenue Paul Reneaulme
Environ 2 minutes | parcourez 150 m
Total : 2,1 km |

B Avenue Paul Reneaulme, 41000 Blois

Cet itinéraire est fourni à titre indicatif. Il est possible que vous deviez suivre un itinéraire différent de celui indiqué en raison de travaux, de bouchons, des conditions météorologiques, de déviations ou d'autres perturbations. Veuillez en tenir compte lors de la préparation de votre trajet. Veuillez en outre à respecter le code de la route et toutes les signalisations sur votre trajet.

Données cartographiques ©2010 Tele Atlas